


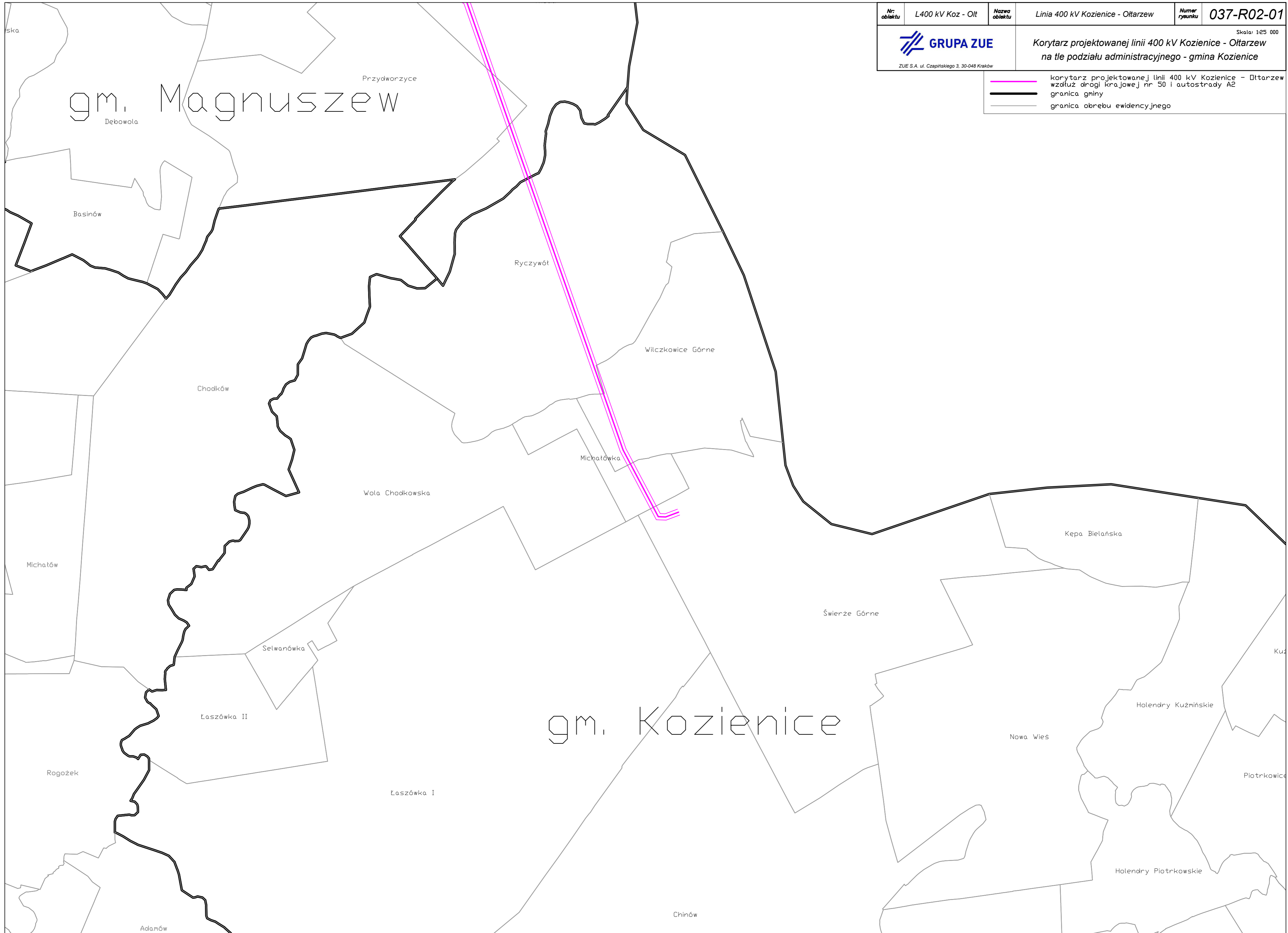



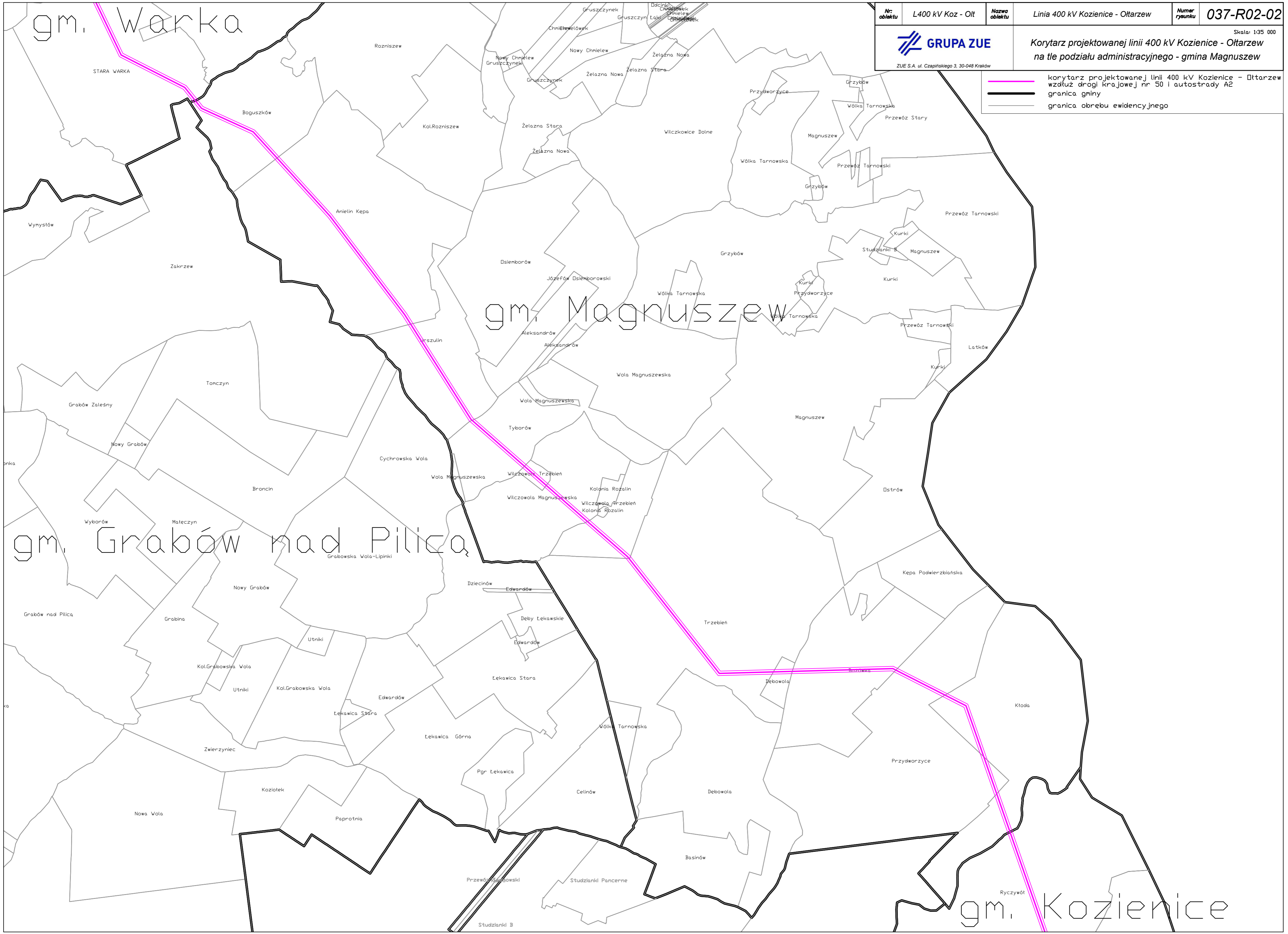





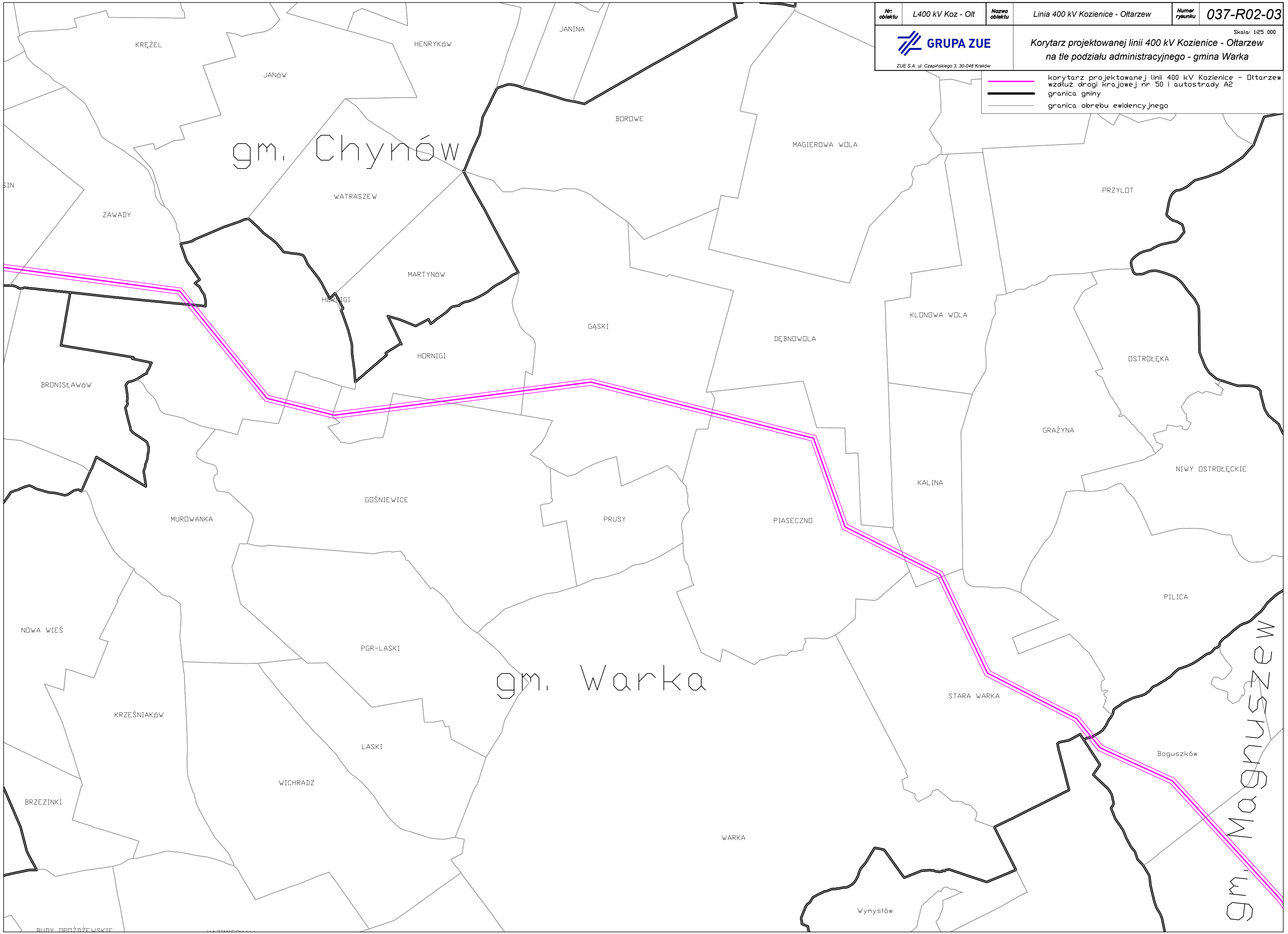
-  korytarz projektowanej linii 400 kV Kozienice - Oltarzew wzdłuż drogi krajowej nr 50 i autostrady A2
-  granica gminy
-  granica obszaru ewidencyjnego



 korytarz projektowanej linii 400 kV Kozienice - Oltarzew wzdłuż drogi krajowej nr 50 i autostrady A2
 granica gminy
 granica obszaru ewidencyjnego



-  korytarz projektowanej linii 400 kV Kozienice - Oltarzew wzdłuż drogi krajowej nr 50 i autostrady A2
-  granica gminy
-  granica obszaru ewidencyjnego






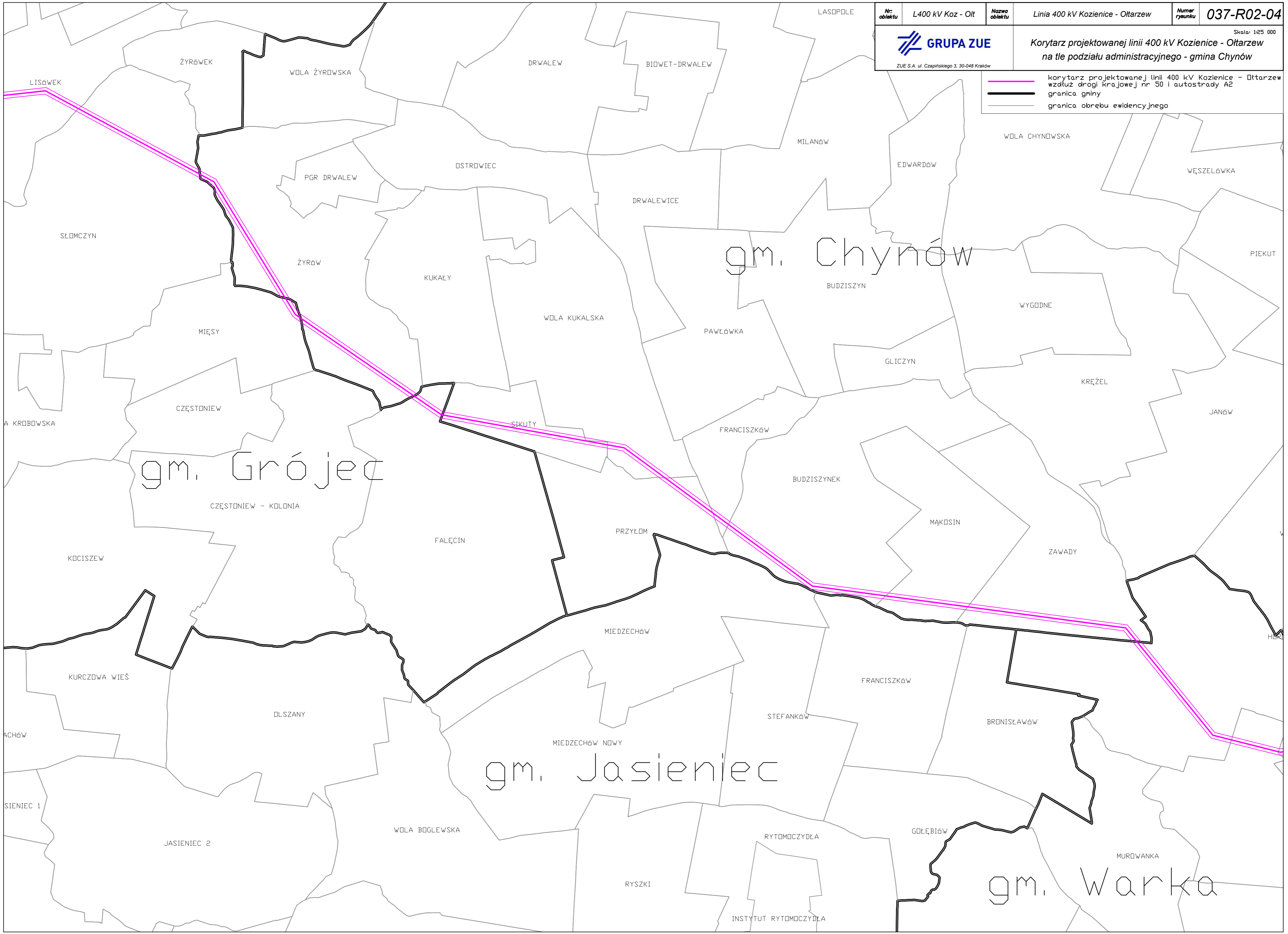
gm. Chynów

gm. Warka

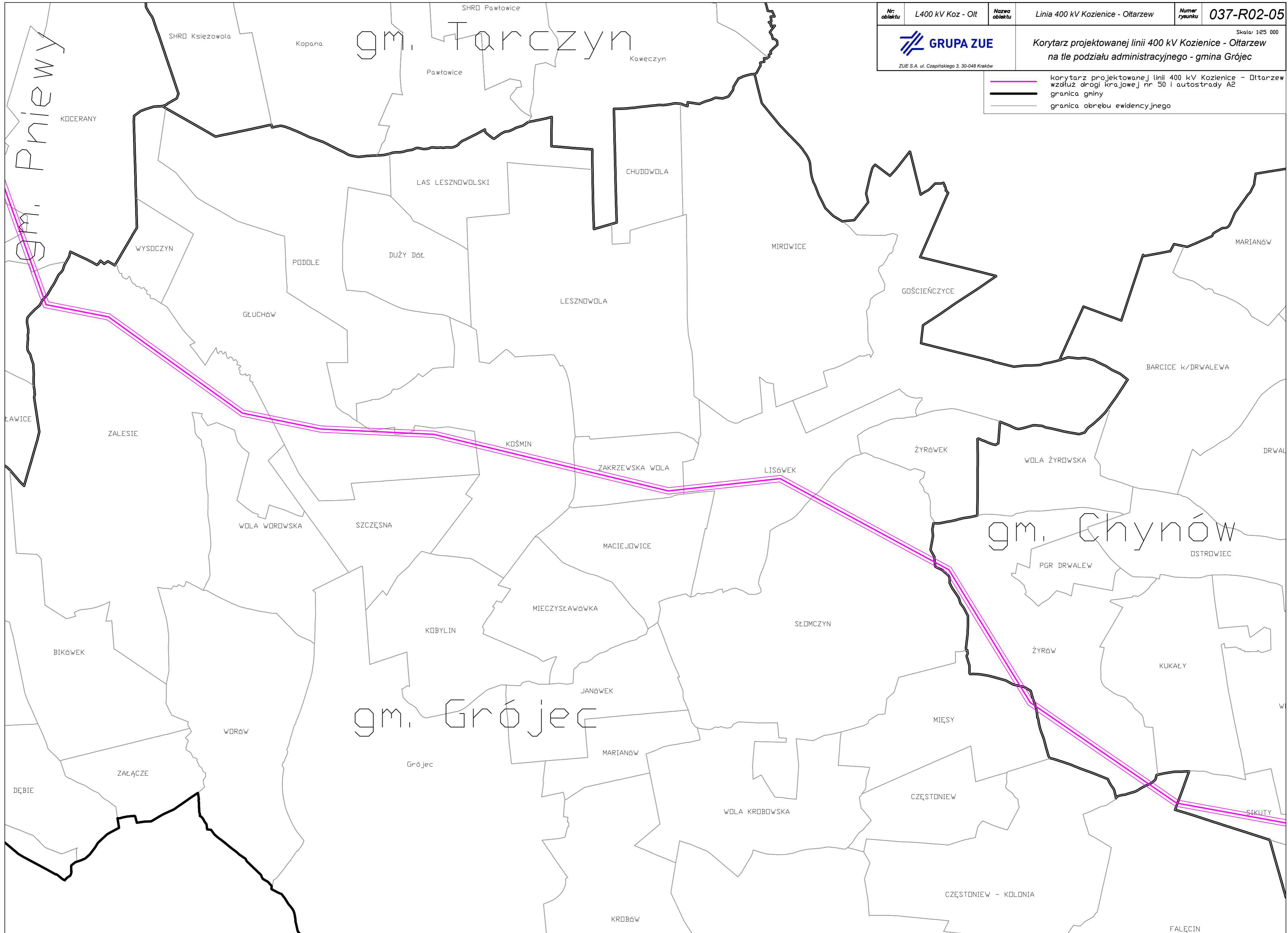
gm. Magnuszew




Map labels (villages): KRĘŻEL, JANÓW, HENRYKÓW, JANINA, BORDWE, MAGIEROWA WOLA, PRZYLOT, WATRASZEW, MARTYNÓW, HORNIGI, GĄSKI, DĘBNOWOLA, KLONOWA WOLA, OSTRÓŁĘKA, BRONISŁAWÓW, HORNIGI, HORNIKI, GOSNIEWICE, PRUSY, PIASECZNO, KALINA, GRAŻYNA, NIWY OSTRÓŁĘCKIE, MURÓWANKA, GOŚNIEWICE, PRUSY, PIASECZNO, KALINA, GRAŻYNA, NIWY OSTRÓŁĘCKIE, NOWA WIEŚ, PGR-LASKI, STARA WARKA, PILICA, KRZEŚNIAKÓW, LASKI, WICHRADZ, BRZEZINKI, WARKA, Boguszków, Wymystów, BUDY DROBŹEWSKIE, KAZIMIERZKA.

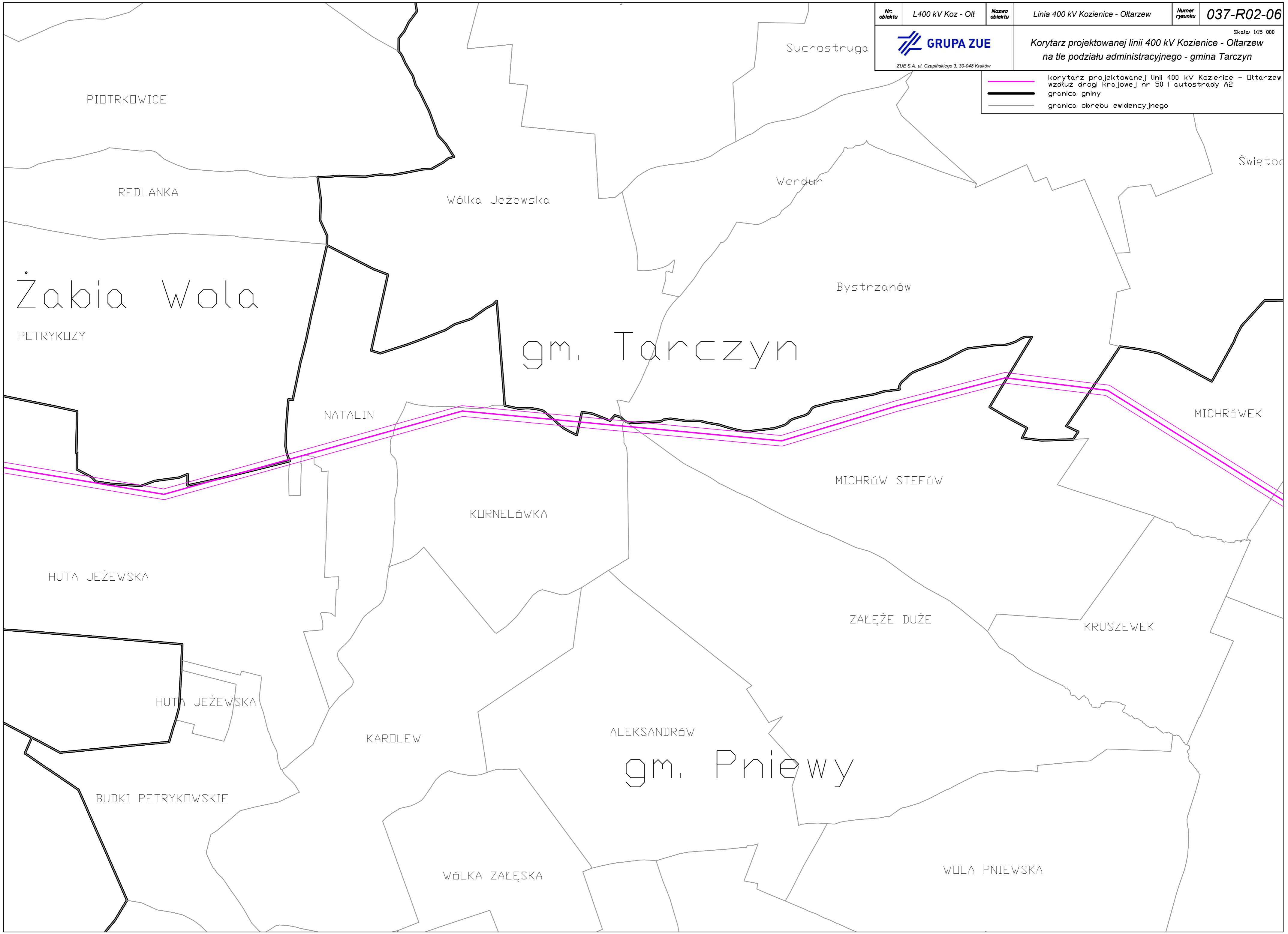
-  korytarz projektowanej linii 400 kV Kozienice - Oltarzew wzdłuż drogi krajowej nr 50 i autostrady A2
-  granica gminy
-  granica obszaru ewidencyjnego



- korytarz projektowanej linii 400 kV Kozienice - Oltarzew wzdłuż drogi krajowej nr 50 i autostrady A2
- granica gminy
- granica obszaru ewidencyjnego






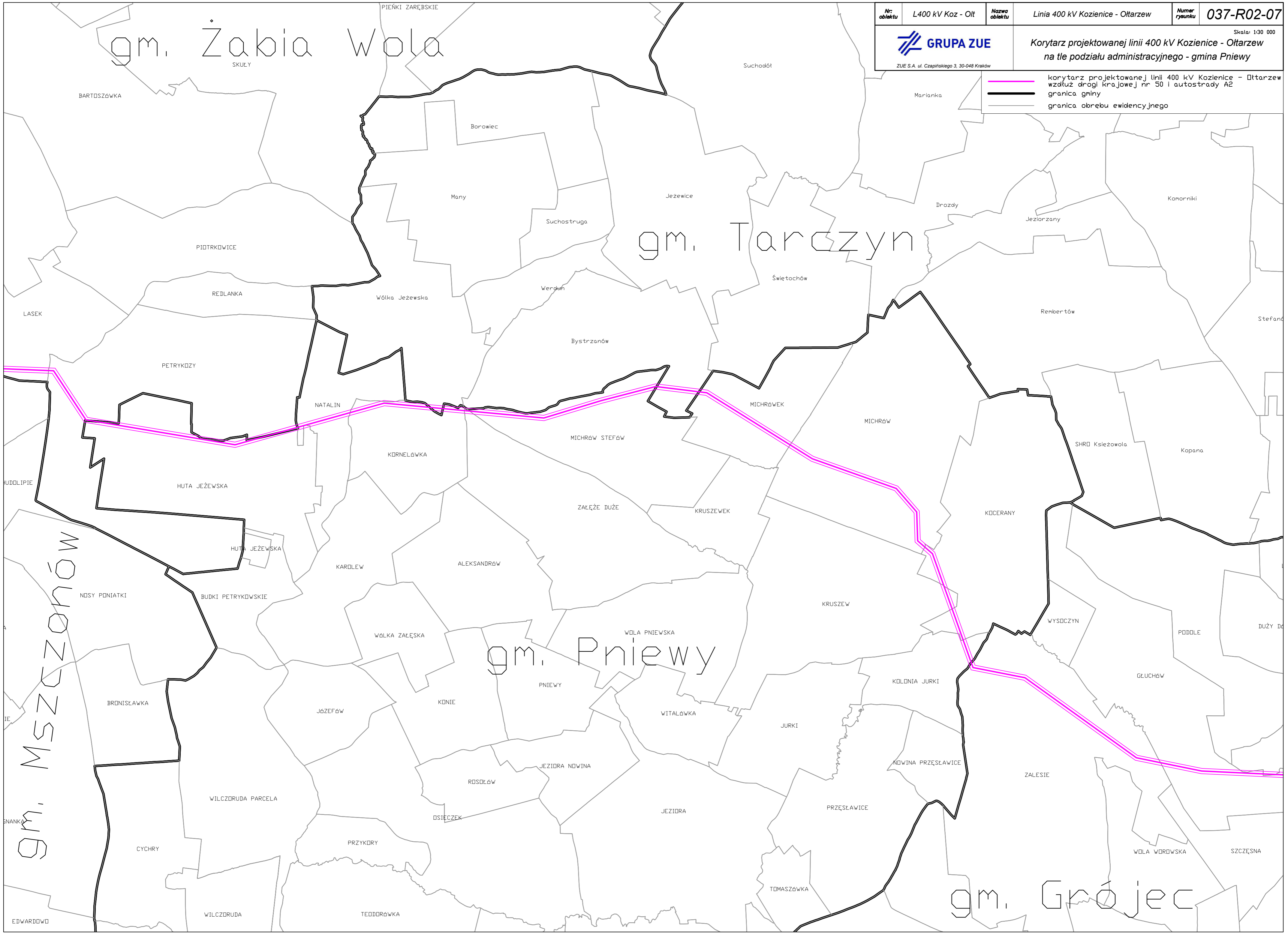
-  korytarz projektowanej linii 400 kV Kozienice - Oltarzew wzdłuż drogi krajowej nr 50 i autostrady A2
-  granica gminy
-  granica obszaru ewidencyjnego



gm. Żabia Wola


Nr. obiektu	L400 kV Koz - Olt	Nazwa obiektu	Linia 400 kV Kozienice - Oltarzew	Numer rysunku	037-R02-07
ZUE S.A. ul. Czapińskiego 3, 30-048 Kraków		GRUPA ZUE		Skala: 1:30 000	
Korytarz projektowanej linii 400 kV Kozienice - Oltarzew na tle podziału administracyjnego - gmina Pniewy					




-  korytarz projektowanej linii 400 kV Kozienice - Oltarzew wzdłuż drogi krajowej nr 50 i autostrady A2
-  granica gminy
-  granica obszaru ewidencyjnego

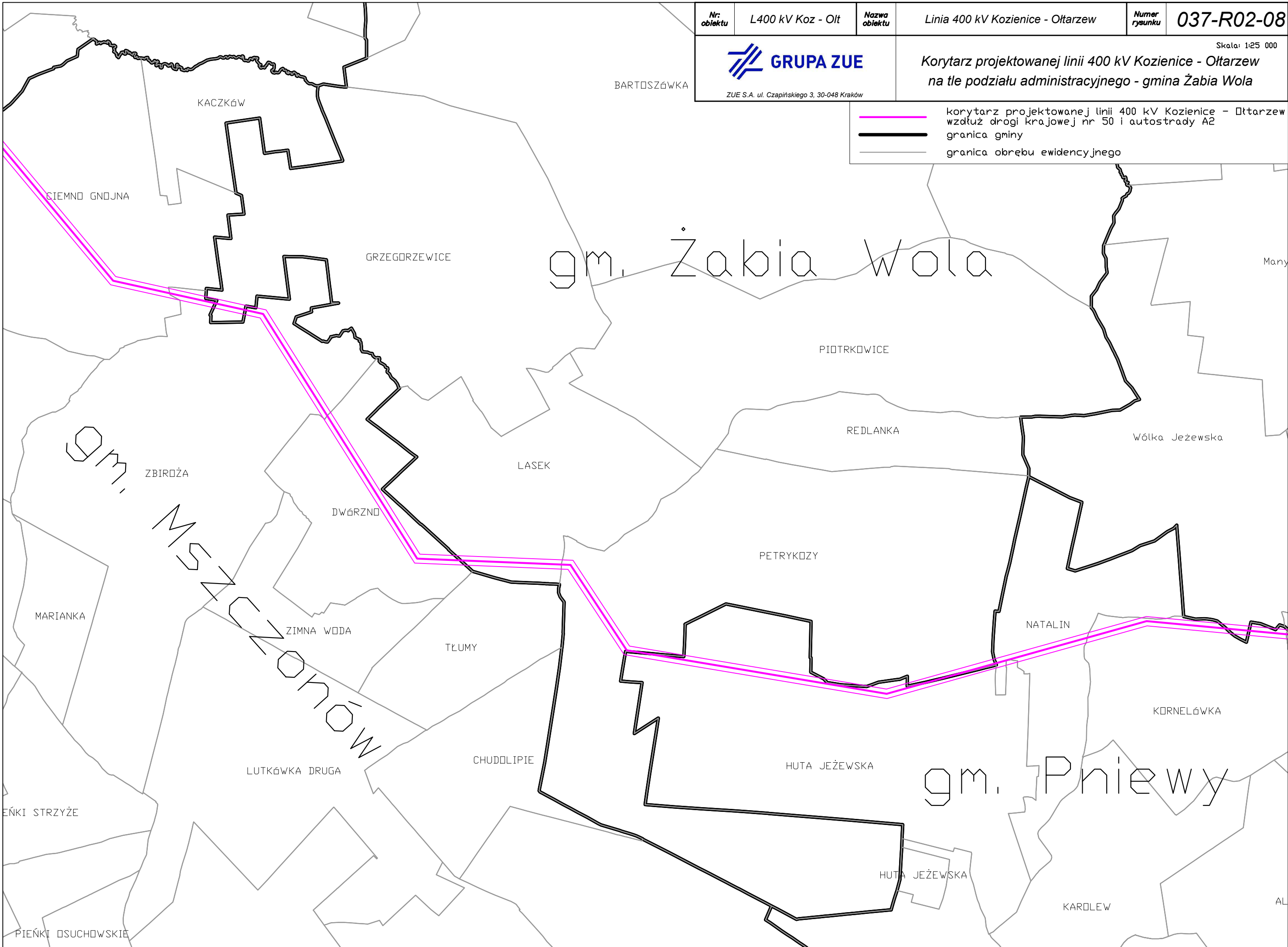


gm. Mszczonów

gm. Grójec

Nr. obiektu	L400 kV Koz - Olt	Nazwa obiektu	Linia 400 kV Kozienice - Oltarzew	Numer rysunku	037-R02-08
 ZUE S.A. ul. Czapińskiego 3, 30-048 Kraków		Skala: 1:25 000			
		Korytarz projektowanej linii 400 kV Kozienice - Oltarzew na tle podziału administracyjnego - gmina Żabia Wola			

-  korytarz projektowanej linii 400 kV Kozienice - Oltarzew wzdłuż drogi krajowej nr 50 i autostrady A2
-  granica gminy
-  granica obszaru ewidencyjnego



ABOMIERZ

Nr. obiektu

L400 kV Koz - Olt

Nazwa obiektu

Linia 400 kV Kozienice - Oltarzew

Numer rysunku

037-R02-09

Skala: 1:25 000



ZUE S.A. ul. Czapińskiego 3, 30-048 Kraków

Korytarz projektowanej linii 400 kV Kozienice - Oltarzew na tle podziału administracyjnego - gmina Mszczonów

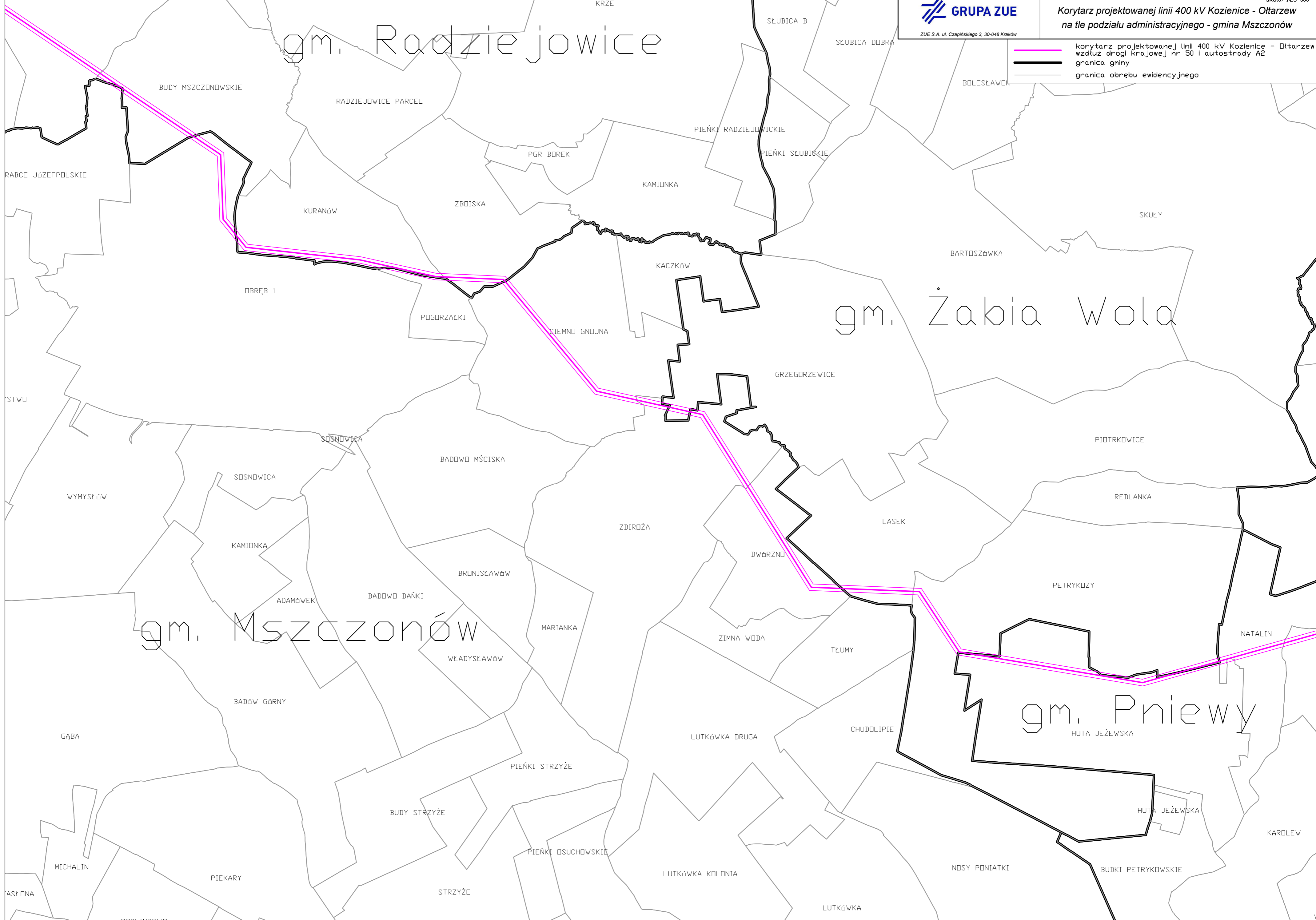
- korytarz projektowanej linii 400 kV Kozienice - Oltarzew wzdłuż drogi krajowej nr 50 i autostrady A2
- granica gminy
- granica obszaru ewidencyjnego

gm. Radziejowice

gm. Żabia Wola

gm. Mszczonów

gm. Pniewy



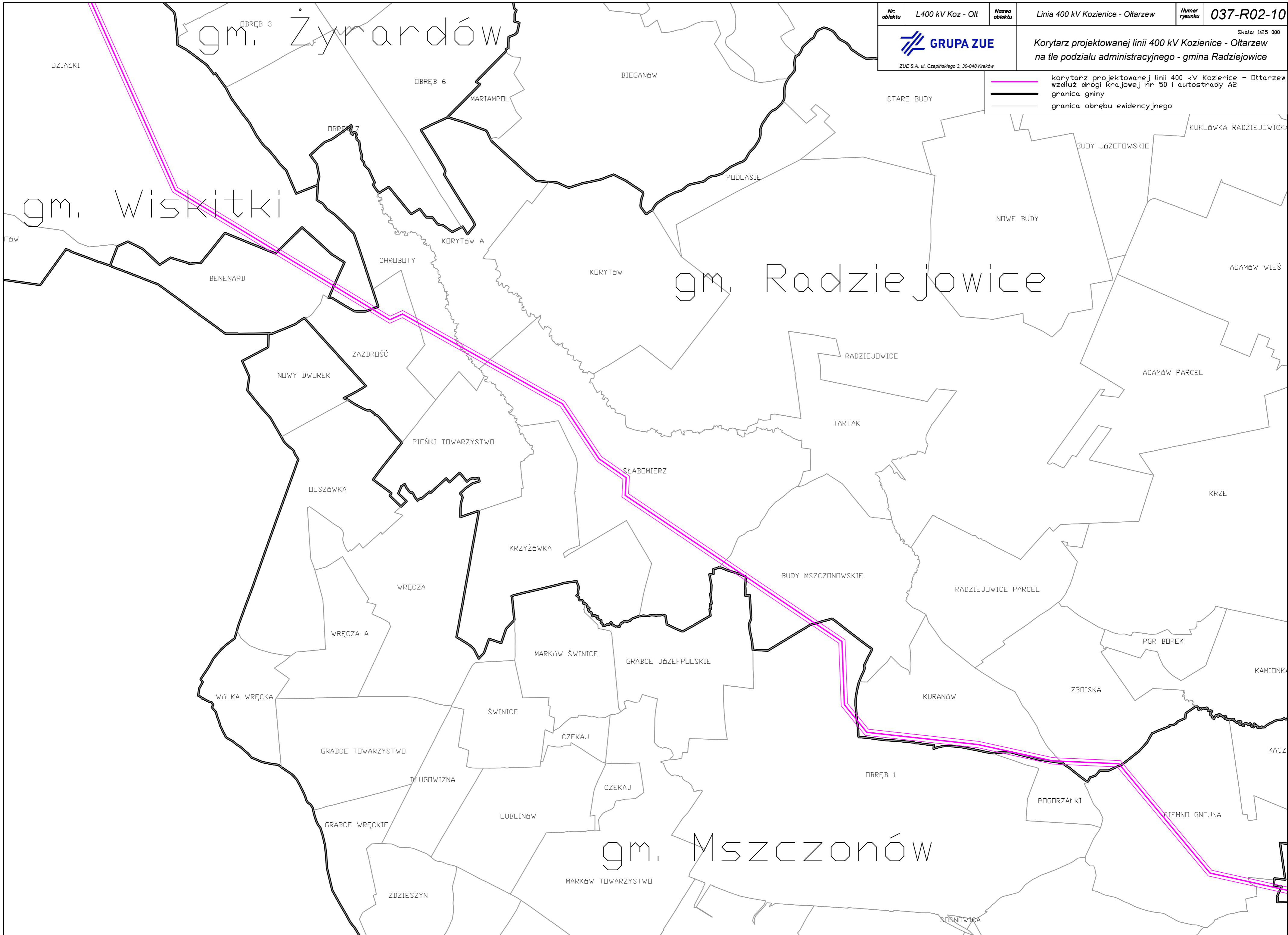


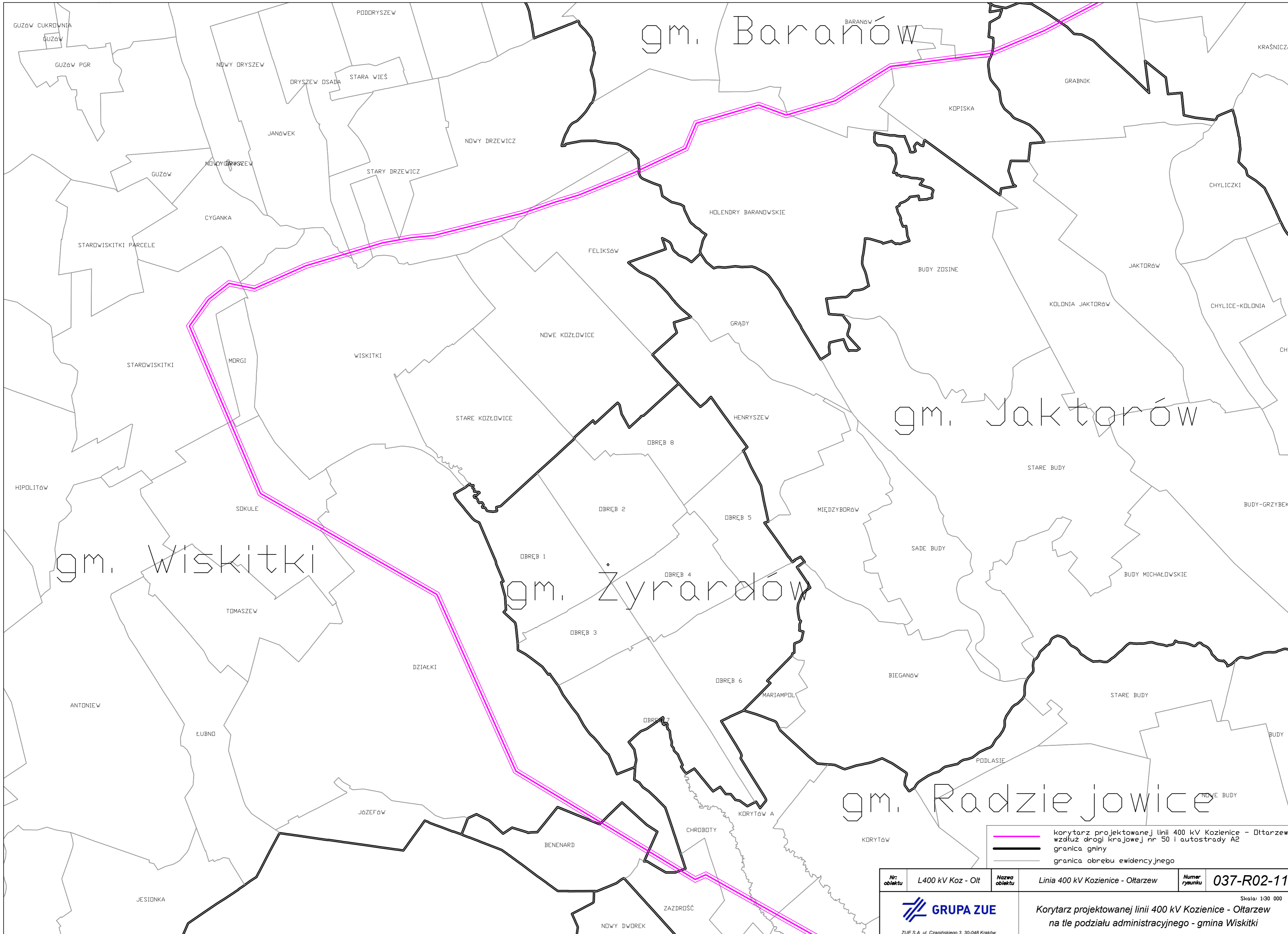
ZUE S.A. ul. Czapińskiego 3, 30-048 Kraków




Skala: 1:25 000

Korytarz projektowanej linii 400 kV Kozienice - Oltarzew
na tle podziału administracyjnego - gmina Radziejowice


- korytarz projektowanej linii 400 kV Kozienice - Oltarzew wzdłuż drogi krajowej nr 50 i autostrady A2
- granica gminy
- granica obrębu ewidencyjnego



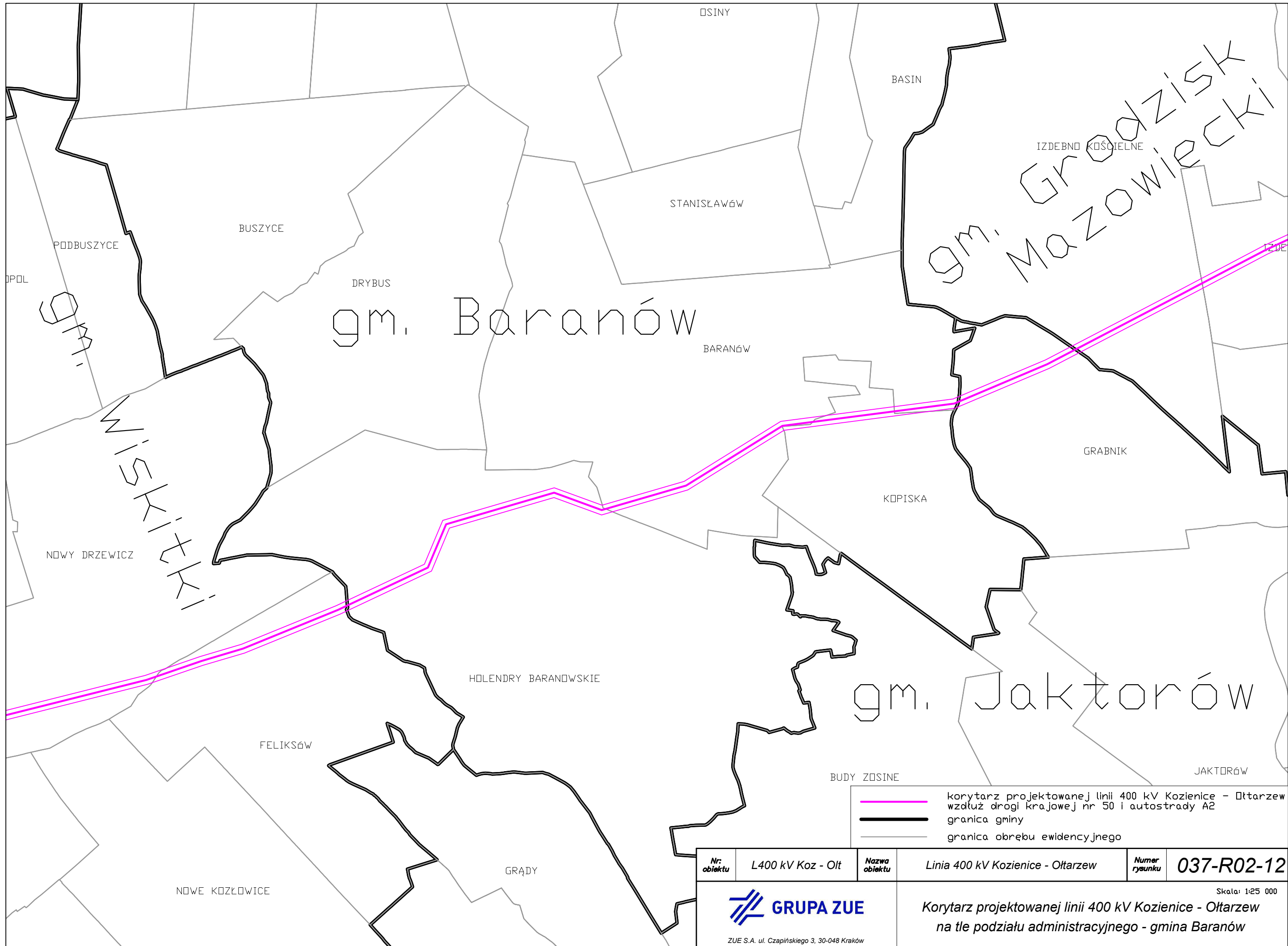


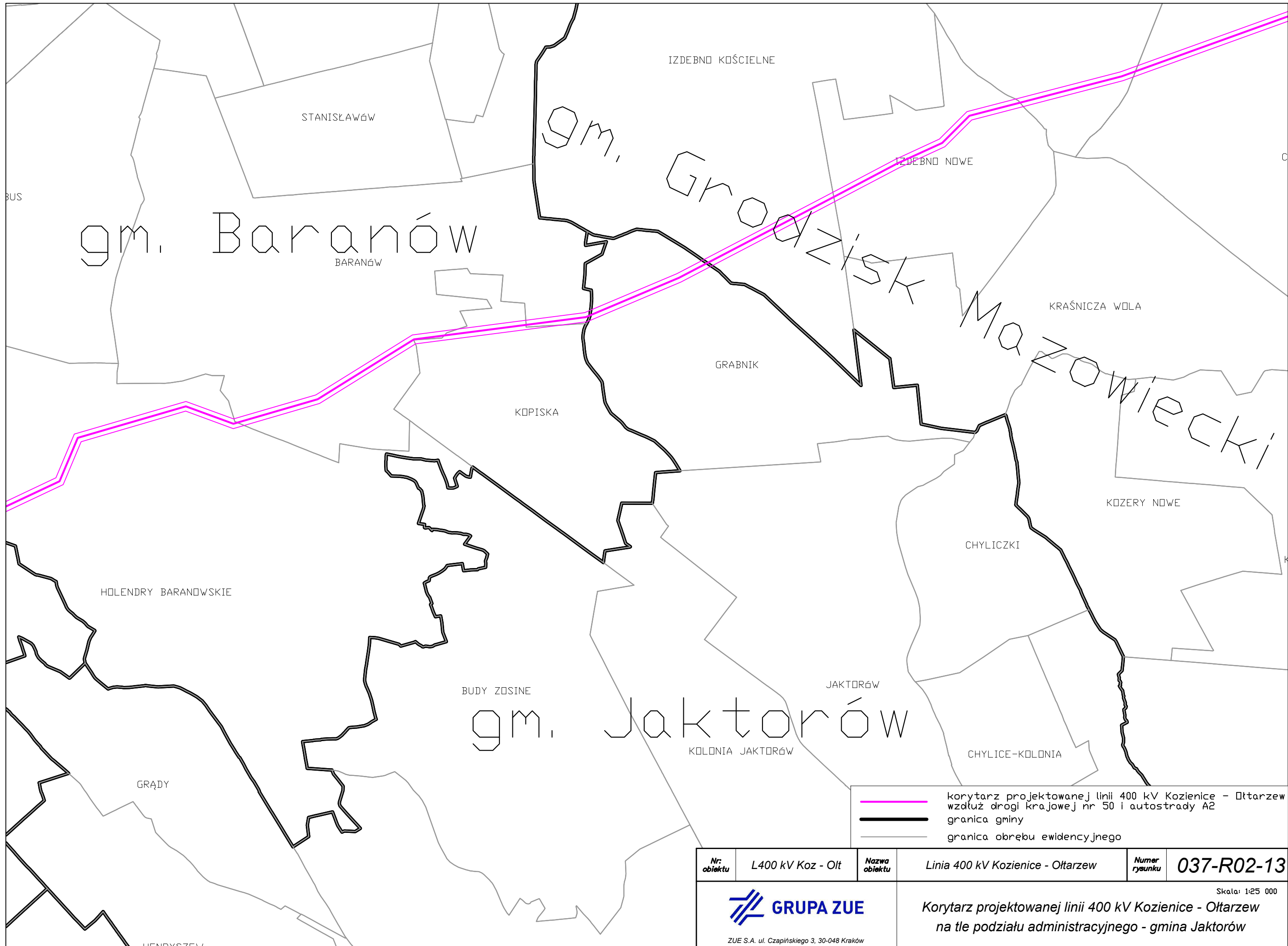
 korytarz projektowanej linii 400 kV Kozienice - Oltarzew wzdłuż drogi krajowej nr 50 i autostrady A2
 granica gminy
 granica obszaru ewidencyjnego

Nr obiektu	L400 kV Koz - Olt	Nazwa obiektu	Linia 400 kV Kozienice - Oltarzew	Numer rysunku	037-R02-11
------------	-------------------	---------------	-----------------------------------	---------------	------------



 ZUE S.A. ul. Czapińskiego 3, 30-048 Kraków

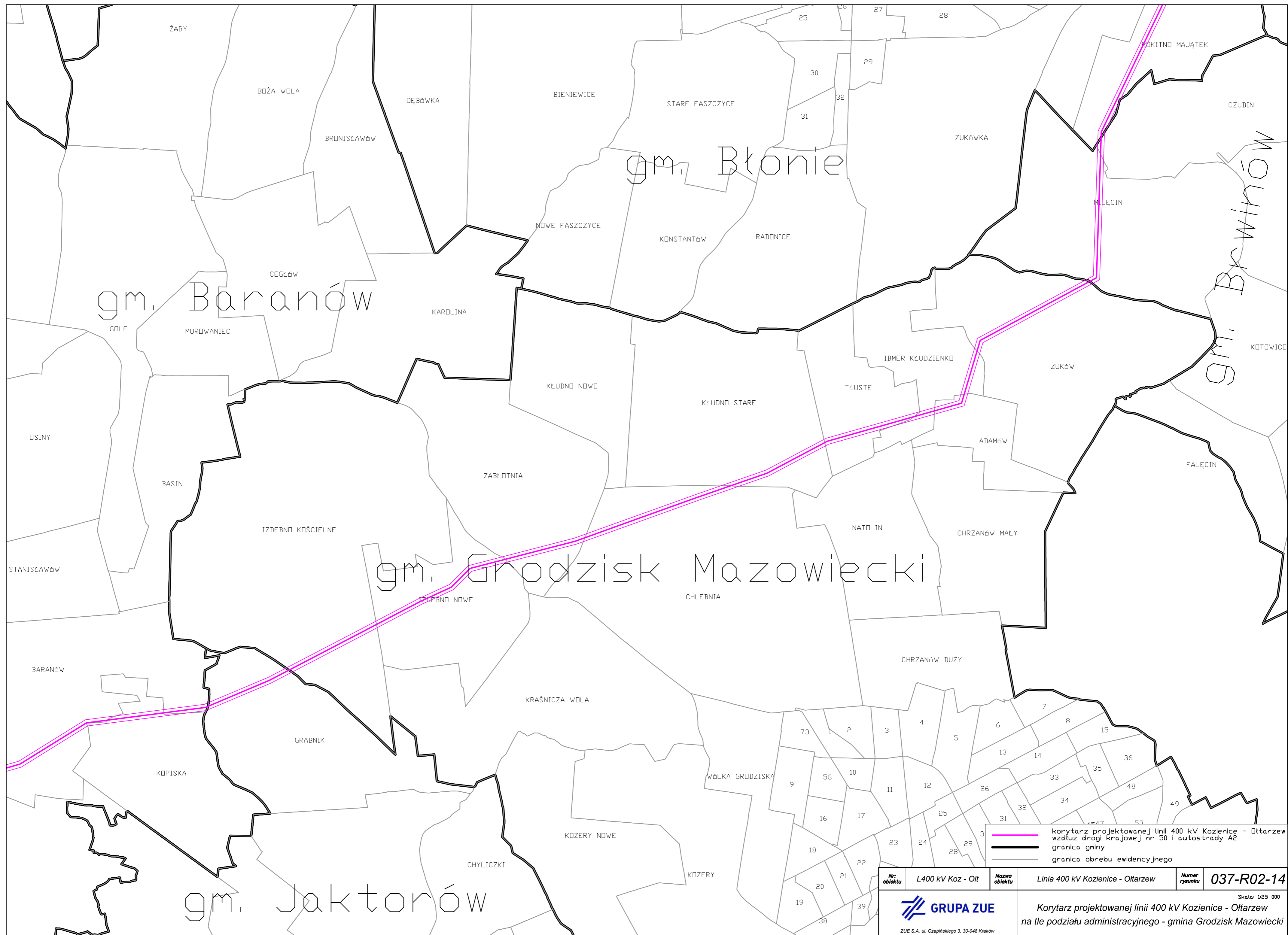
Skala: 1:30 000
 Korytarz projektowanej linii 400 kV Kozienice - Oltarzew na tle podziału administracyjnego - gmina Wiskitki





Nr. obiektu	L400 kV Koz - Ołt	Nazwa obiektu	Linia 400 kV Kozienice - Ołtarzew	Numer rysunku	037-R02-13
--------------------	-------------------	----------------------	-----------------------------------	----------------------	-------------------

 GRUPA ZUE <small>ZUE S.A. ul. Czapińskiego 3, 30-048 Kraków</small>	Skala: 1:25 000
	Korytarz projektowanej linii 400 kV Kozienice - Ołtarzew na tle podziału administracyjnego - gmina Jaktorów



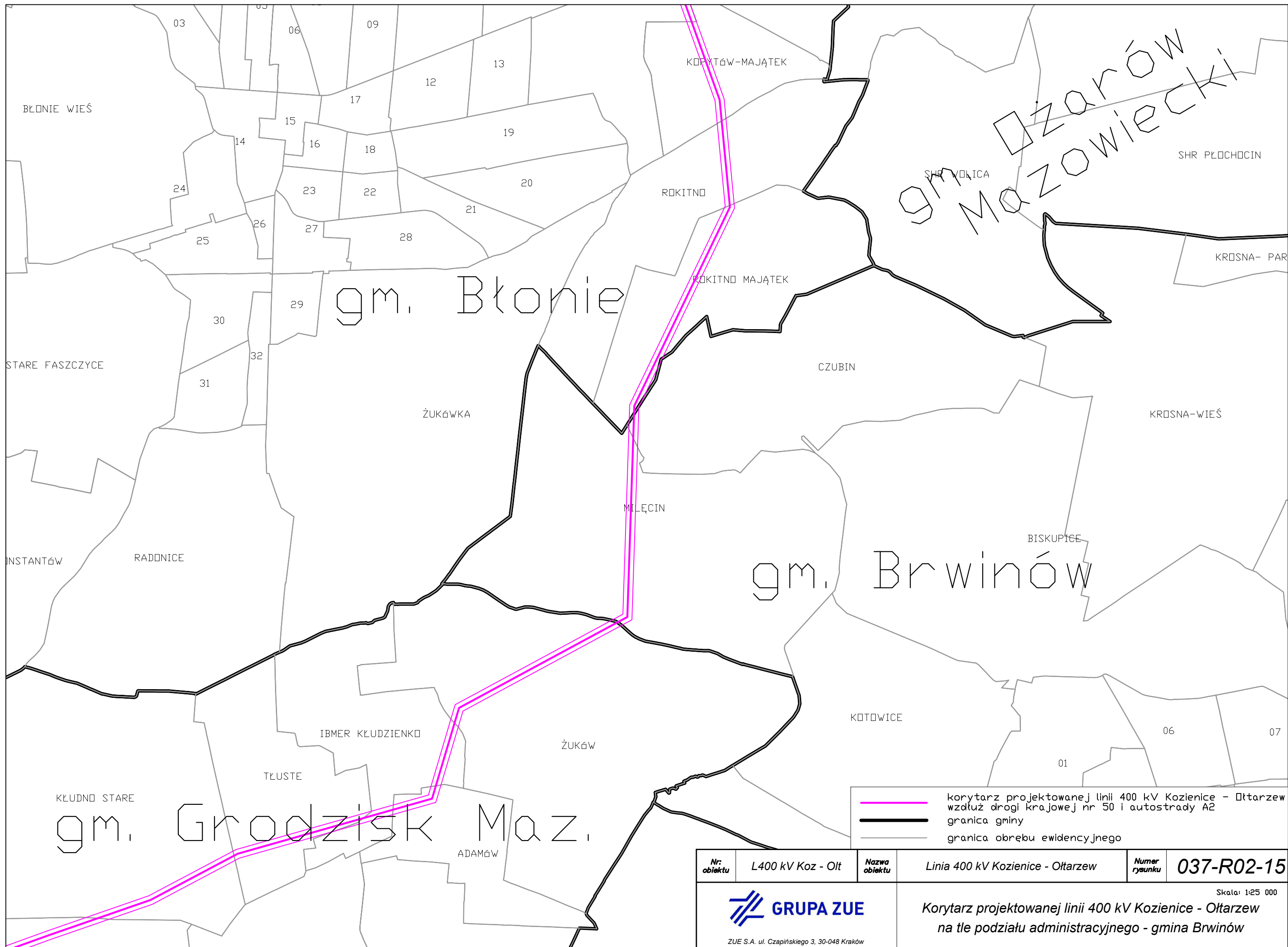
— korytarz projektowanej linii 400 kV Kozienice - Oltarzew
 wzdłuż drogi krajowej nr 50 i autostrady A2
 granica gminy
 granica obszaru ewidencyjnego

Nr obiektu	L400 kV Koz - Olt	Nazwa obiektu	Linia 400 kV Kozienice - Oltarzew	Numer rysunku	037-R02-14
------------	-------------------	---------------	-----------------------------------	---------------	-------------------

Skala: 1:25 000


GRUPA ZUE
 Korytarz projektowanej linii 400 kV Kozienice - Oltarzew
 na tle podziału administracyjnego - gmina Grodzisk Mazowiecki

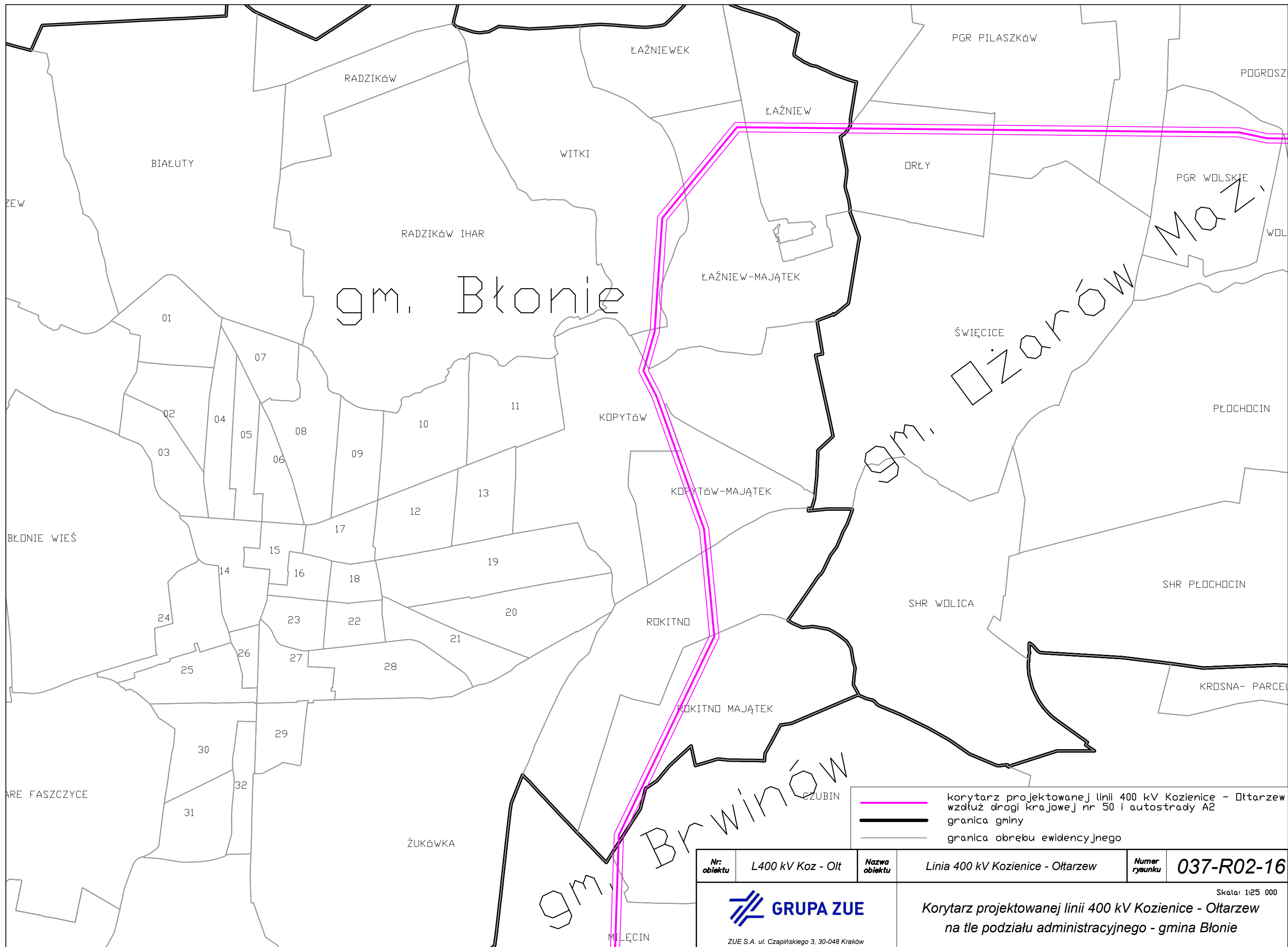
ZUE S.A. ul. Czapińskiego 3, 30-048 Kraków



— korytarz projektowanej linii 400 kV Kozienice - Ołtarzew
 wzdłuż drogi krajowej nr 50 i autostrady A2
 granica gminy
 granica obszaru ewidencyjnego


Nr. obiektu	L400 kV Koz - Ołt	Nazwa obiektu	Linia 400 kV Kozienice - Ołtarzew	Numer rysunku	037-R02-15
--------------------	-------------------	----------------------	-----------------------------------	----------------------	-------------------

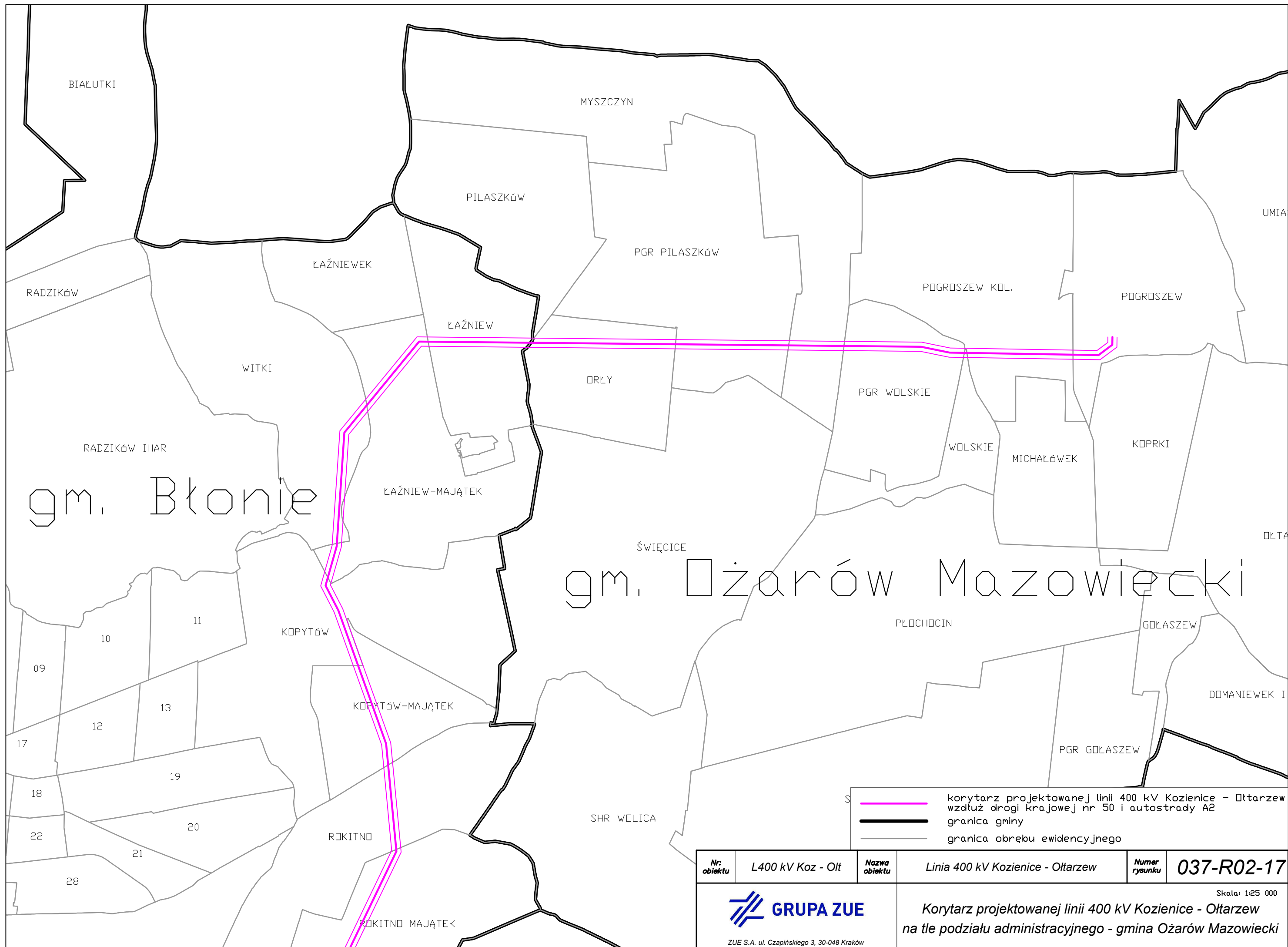
 GRUPA ZUE <small>ZUE S.A. ul. Czapińskiego 3, 30-048 Kraków</small>	Skala: 1:25 000 Korytarz projektowanej linii 400 kV Kozienice - Ołtarzew na tle podziału administracyjnego - gmina Brwinów
---	---



- korytarz projektowanej linii 400 kV Kozienice - Ołtarzew wzdłuż drogi krajowej nr 50 i autostrady A2
- granica gminy
- granica obrębu ewidencyjnego




Nr. obiektu	L400 kV Koz - Ołt	Nazwa obiektu	Linia 400 kV Kozienice - Ołtarzew	Numer rysunku	037-R02-16
--------------------	-------------------	----------------------	-----------------------------------	----------------------	-------------------

 <p>GRUPA ZUE ZUE S.A. ul. Czapińskiego 3, 30-048 Kraków</p>	<p>Skala: 1:25 000</p> <p>Korytarz projektowanej linii 400 kV Kozienice - Ołtarzew na tle podziału administracyjnego - gmina Błonie</p>
--	--



gm. Błonie

gm. Ożarów Mazowiecki

-  korytarz projektowanej linii 400 kV Kozienice - Ołtarzew wzdłuż drogi krajowej nr 50 i autostrady A2
-  granica gminy
-  granica obrębu ewidencyjnego

Nr. obiektu	L400 kV Koz - Ołt	Nazwa obiektu	Linia 400 kV Kozienice - Ołtarzew	Numer rysunku	037-R02-17
--------------------	-------------------	----------------------	-----------------------------------	----------------------	-------------------



ZUE S.A. ul. Czapińskiego 3, 30-048 Kraków

Skala: 1:25 000
 Korytarz projektowanej linii 400 kV Kozienice - Ołtarzew
 na tle podziału administracyjnego - gmina Ożarów Mazowiecki